



# GIORNATA AL CAMPO SCOUT

DOMENICA 5 AGOSTO 2012 – Val Campelle, Scurelle (TN)



## PROGRAMMA:

**ore 11:** Santa Messa.

**ore 12:** Pranzo comunitario: gnocchi al pomodoro, bistecca di pollo, bondola, polenta, crauti, pomodori, fagioli, cipolla, salame al cioccolato, acqua, vino e pane.

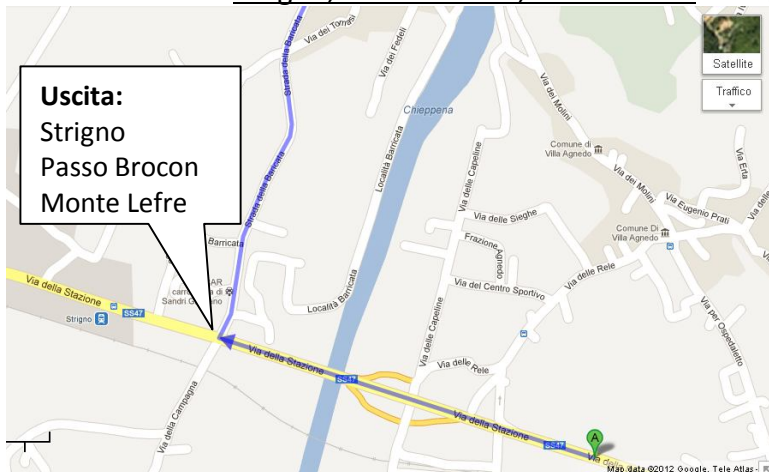
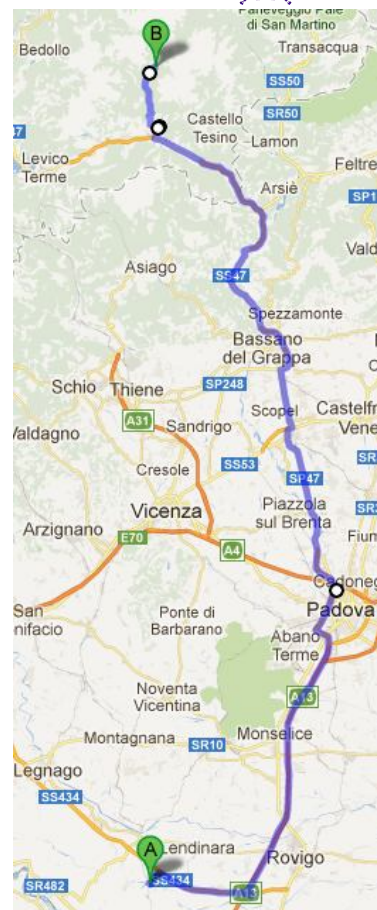
**ore 15:** Animazione pomeridiana e lotteria.

## ITINERARIO:

Distanza: 173 km – Tempo di percorrenza: 2h 48m

Coordinate GPS: 46° 5' 32" N, 11° 28' 49" E

1. Prendere la Transpolesana SS434 in direzione Rovigo.
2. Entrare in autostrada A13 in direzione Padova ed uscire alla barriera finale.
3. Proseguire in **SR47 – SP47** in direzione Cittadella.
4. Proseguire in **SS47** in direzione Bassano del Grappa.
5. Proseguire nella Valsugana **SS47** in direzione Trento.
6. Dopo le uscite per Ospedaletto e Agnedo e subito dopo il ponte, prendere l'uscita a destra "Strigno, Passo Brocon, Monte Lefre" e seguire per Strigno.

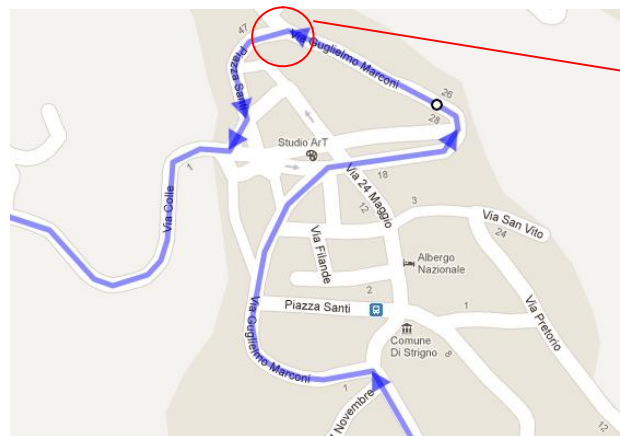


**Uscita:**  
Strigno  
Passo Brocon  
Monte Lefre

Dal punto 6 in poi seguire la segnaletica:

**AGESCI - CANDA - I**

7. Proseguire sempre sulla strada principale per 2,4 km (Strada della Baricata-Strada del tesino-via Roma-via Guglielmo Marconi).



8. Girare a sinistra seguendo per Spera-Rifugio



Girare a sinistra per:  
Spera  
Rifugio Crucolo

9. Attraversare Spera e seguire per Rifugio Crucolo.
10. Arrivati al Crucolo, prendere la strada di sinistra passando sotto la tettoia e proseguire per altri 4,0 km.
11. Girare poi a sinistra e proseguire per altri 300 metri.

Per info e prenotazioni dell'autobus per raggiungere il Campo contattare Mima 0425-702017.

Non mancate, sparaete la voce e invitate+ pure amici e parenti!!!

Per info visita il sito [www.agescicanda1.org](http://www.agescicanda1.org) o scrivi una mail a [info@agescicanda1.org](mailto:info@agescicanda1.org)